



**Salgótarján Megyei Jogú Város
Főépítészétől**

szám: 959 - 7 / 2011.

Javaslat

**Salgótarján Megyei Jogú Város Településszerkezeti Tervének és Helyi Építési Szabályzatának
módosítására**

Tisztelt Közgyűlés!

Salgótarján Megyei Jogú Város Közgyűlése 32/2011.(III.24.) Öh. számú határozata alapján eljárást indítottunk a településrendezési terv (szerkezeti terv, helyi építési szabályzat és szabályozási terv) módosításának előkészítésére **Salgótarján megyei jogú város és Somoskőújfalu község közigazgatási határa 2011. február 24-én történt jogerőssé válása** miatt önkormányzati kezdeményezésre.

1./ A tervezett módosítások:

A közigazgatási határ megállapítása miatt szükséges a Településrendezési Terv egyik szerkezeti tervlapjának és a szerkezeti terv műszaki leírásának valamint a Helyi Építési Szabályzat (továbbiakban HÉSZ) szövegének és az érintett külterületi szabályozási tervlapok módosítása Somoskőújfalu közigazgatási területét érintően:

- a HÉSZ 2. számú mellékletében felsorolt Somoskőújfalura vonatkozó SU-1-16. számú belterületi szabályozási tervlapok,
- a HÉSZ 3. mellékletében lévő, Somoskőújfaluban út céljára történő elővásárlási jogok,
- a Somoskőújfalun levő utak szabályozási szélessége, és
- a helyi védett épületek közül a somoskőújfalui templom hatályon kívül helyezése.

Salgótarján közigazgatási területén belül ezen túlmenően szükséges egyéb elővásárlási jogok felülvizsgálatát elvégezni, a már nem szükséges korlátozások feloldása céljából, a külterületi tervlapon lévő hétvégi házas üdülőterület táblázatának rendezése, a helyi védett területen lévő épületek építésével kapcsolatos rendelkezés módosítása.

A módosításra kerülő szerkezeti és külterület szabályozási terv 2011. évi aktuális térképi állapotnak megfelelő digitális alapú tervlapon került feldolgozásra. A város északi külterületét szabályozó, egymás mellett lévő KSZ. 1. jelű tervlap a mellette lévő KSZ 2.tervlappal egy tervlapra került. A tervlapokon a hatályos jogszabályoknak megfelelő övezeti jelöléseket használtuk.

2./ A módosított tervlapokat a következő ábrák tartalmazzák:

- Szerkezeti tervlap I/1-M3 (1.ábra)
- Külterületi szabályozási tervlap: KSZ-1-2 (2. ábra)

3./ Területi adatok:

A közigazgatási határ módosulása miatt területei adatokat az előterjesztés 3. ábrája tartalmazza.



4./ A felsorolt pontok szerinti módosításhoz az épített környezet alakításáról és védelméről szóló 1997. évi LXXVIII. törvény 9. §-a alapján az államigazgatási szakvélemények begyűjtése megtörtént. A módosításokat a szakhatóságok véleményezték.

A területileg illetékes állami főépítész a hozzájáruló véleményét megadta.

A településrendezési terv elfogadásra kerülő munkarészei a Polgármesteri Hivatal hirdetőtábláján kifüggesztésre kerültek, melyekre írásbeli kérdés, vélemény észrevétel nem érkezett. A lakosság részéről szóbeli érdeklődés történt, melyre a főépítész szóbeli ismertetést adott.

A határozati javaslat a Településszerkezeti Terv egyik tervlapja és a Szerkezeti műleírás módosítására irányul.

A rendelet tervezet a HÉSZ és annak mellékletét képező Szabályozási Terv módosítására irányul.

Tisztelt Közgyűlés!

Kérem, hogy a javaslatot megvitatni, az alábbi határozati javaslatot és a rendelet-tervezetet elfogadni szíveskedjenek.

Határozati javaslat

Salgótarján Megyei Jogú Város Közgyűlése a 174/1998. (VI.15.) Öh. számú határozattal elfogadott Salgótarján Megyei Jogú Város Településszerkezeti Terve „I.1-3. Szerkezeti tervlapok” című részét az 1. sz. melléklet szerint, a „I.4. Műleírás” című részét a 2. sz. melléklet szerint módosítja.

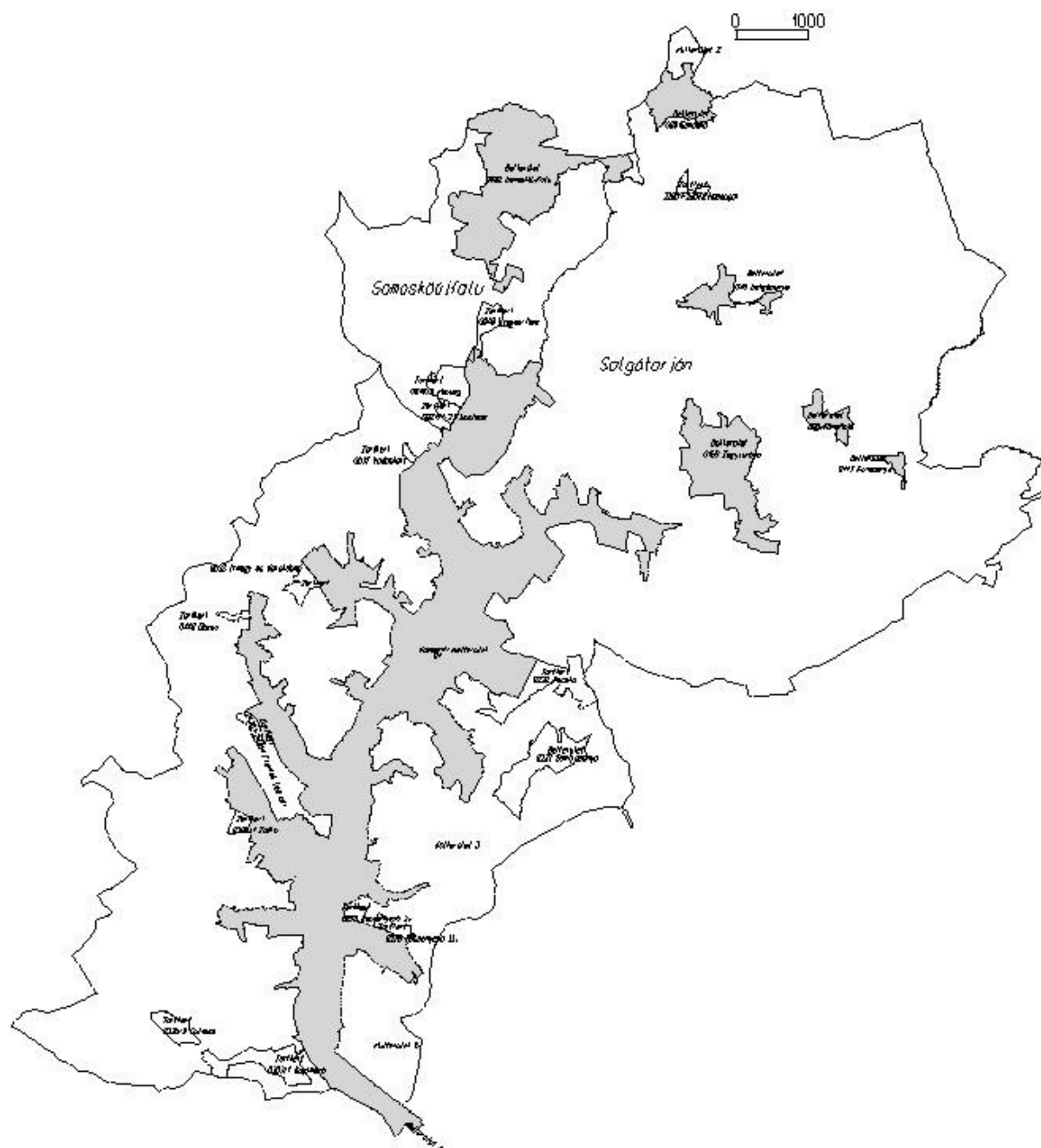
A módosítás 2011. október 30-án lép hatályba, rendelkezéseit a hatályba lépését követően indított ügyekben kell alkalmazni.

Határidő: azonnal

Felelős: Székyné dr. Sztrémi Melinda polgármester

Salgótarján, 2011. szeptember 9.

Angyalné Wilwerger Józsa
városi főépítész



Salgótarján területe Somoskőújfaluval együtt – Földhivatali adat 2011.

összesen: 10316 ha 3799 m², melyből a

belterület: 2114 ha 9876 m²

külterület: 7995 ha 8833 m²

zártkert: 205 ha 5090 m²

Salgótarján (nem hivatalos adat)

összesen: 9300 ha 2873 m², melyből a

belterület: 1874 ha 9039 m²

külterület: 7264 ha 8278 m²

zártkert: 160 ha 5556 m²

Somoskőújfalu (nem hivatalos adat)

összesen: 1016 ha 8526 m², melyből a

belterület: 240 ha 0837 m²

külterület: 731 ha 0555 m²

zártkert: 44 ha 9534 m²

Salgótarján Megyei Jogú Város Településszerkezeti Tervének módosításáról

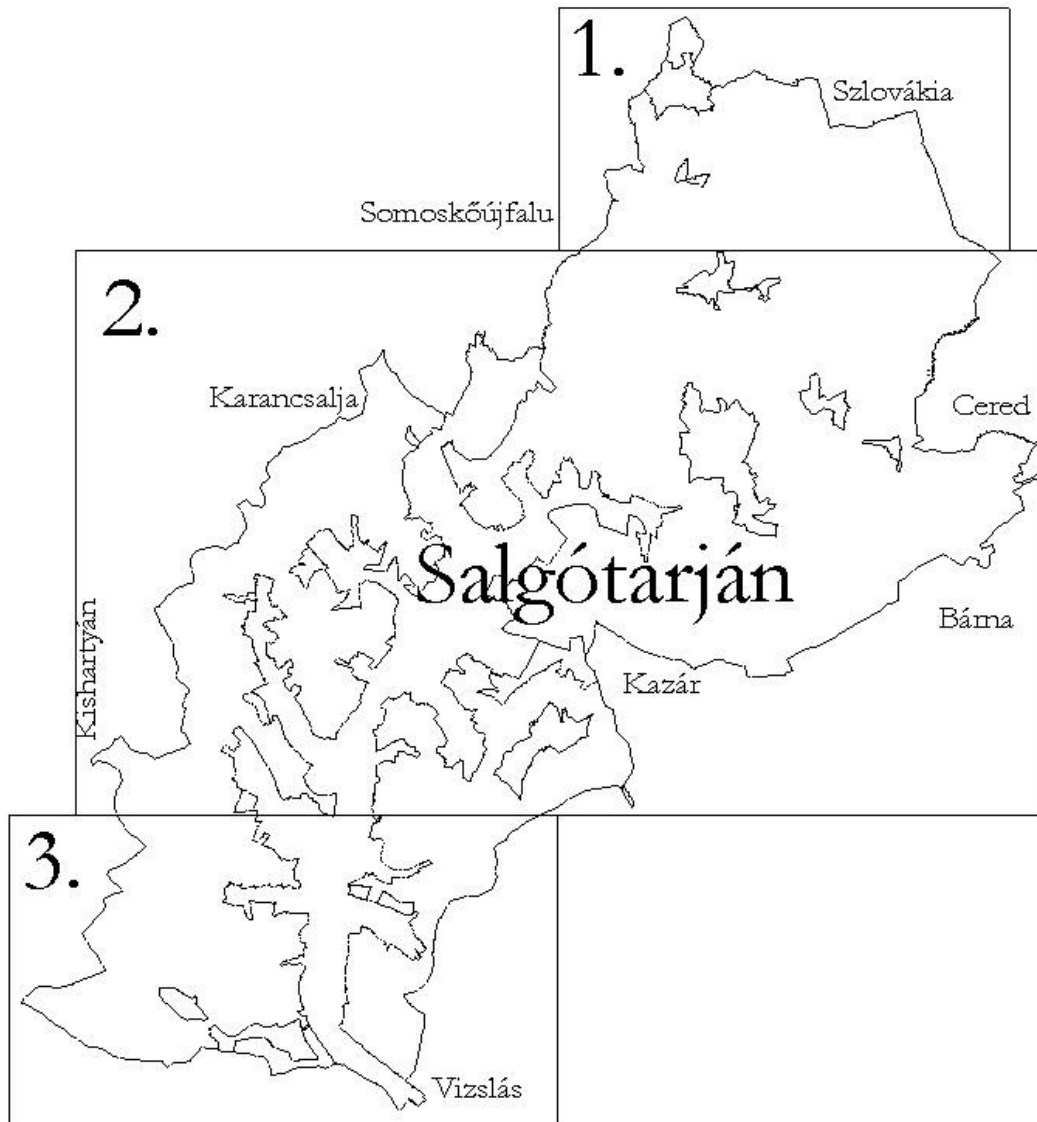
1. Módosítás: Az I. 1.-3.- szerkezeti tervlapokat tartalmazó ábrás bekezdésben az I/1-M-2 tervlap helyébe az I/1-M-3 tervlap, a térkép helyébe a mellékelt térkép lép az alábbiak szerint:

„I. 1-3. SZERKEZETI TERVLAPOK:

I/1-M-2

I/2-M-14

I/3-M-8



”

2. melléklet a .../2011.(...) Öh. sz. határozathoz

2. Módosítás: A „II./A BEÉPÍTÉSRE SZÁNT TERÜLETEK” rész „II. TERÜLETFELHASZNÁLÁS” rész „1. LAKÓÉPÜLETEK, LAKÁSÉPÍTÉS” fejezetének „1.3 Fejlesztési rendezési javaslat” alfejezetének e) pontja az alábbiak szerint módosul:

„e) Tartalék lakóterületnek javasoljuk az Idegér-i szabad területeket.”

3. Módosítás: A „II./A BEÉPÍTÉSRE SZÁNT TERÜLETEK” rész „II. TERÜLETFELHASZNÁLÁS” rész „2. VEGYES TERÜLETEK” fejezetének „2.2. Központi vegyes területek” alfejezetének c) pontja az alábbiak szerint módosul

„c) Alközpontok:

- a városközponttól északra lévő (Beszterce lakótelepi)
- a városközponttól délre Gorkij lakótelepi (Zagyvapálfalva városrész)”

4. Módosítás: A „II./B BEÉPÍTÉSRE NEM SZÁNT TERÜLETEK” rész „1. KÖZLEKEDÉSI TERÜLET” rész „1.1. Vasút terület” fejezetének (1) bekezdés 3. mondata az alábbi szerint módosul:

„(1) Kisebb területet foglal el a Zagyvapálfalvai vasútállomás, míg a legkisebb területű a városközponti vasúti megálló.”

5. Módosítás: A „II./B BEÉPÍTÉSRE NEM SZÁNT TERÜLETEK” rész „V. KÖZLEKEDÉS” rész „3. FEJLESZTÉS, RENDEZÉSI JAVASLAT” fejezetének „3.7. Vasút közlekedés” alfejezetének (3) bekezdése az alábbiak szerint módosul

„(3) Új megállóhelyek kialakítása szükséges:

- Salgótarjánban: a Batsányi út, Vásártér, Móricz Zs. út, Kemping út”

6. Módosítás: A „V. KÖZLEKEDÉS” rész „4. HŐENERGIA ELLÁTÁS” fejezetének (1) bekezdés b) pontja az alábbiak szerint módosul

„(1) b) Földgáz: A másik fő energiahordozó a földgáz. A fogadóállomás a Sugár út és vasút között került telepítésre.

A várost alapvetően 2 db nagy közép nyomású gázelosztó vezeték látja el. Nyomáscsökkentők közben hatásával a közép és kisnyomású gázelosztó vezetékek dominálnak. A gázelosztó vezetékek jelenleg az alábbi városkörzeteket látják el.

- Zagyvapálfalva, Bányagépgyár-Brezina
- Baglyasalja
- Forgács lakótelep
- Károlyakna, József-akna
- Vásártér, Rökkant
- Kemerovó ltp., Beszterce ltp., Béke telep
- Jónásch telep
- Ferenc telep”

7. Módosítás: A „VII. KÖZINTÉZMÉNY ELLÁTÁS” rész „(6) Egészségügy” fejezetének „c) Általános körzeti orvosi rendelők” pontjának c4), c5) c7) alpontjai alábbiak szerint módosulnak:

„c4) Gyermekorvosi körzetek:

- Egy körzet fejlesztés indokolt Zagyvapálfalván (Gorkij lakótelep) és egy a városközponti részen.

c5) Egészségügyi tanácsadókat a város területi elhelyezkedésének megfelelően kell telepíteni:

- egy a városközpontban
- egy a Zagyvapálfalvai városrészben (Gorkij ltp.)”

c7) Gyógyszertárak:

- Városközpont
- Vásártér
- Acélgyári völgy
- Bartók Béla út
- Főtér
- Beszterce lakótelep
- Gorkij lakótelep
- Füleki út
- Kossuth Lajos út”

8. Módosítás: A határozat hatályba lépésével egyidejűleg hatálytalanításra kerül a „II. TERÜLETFELHASZNÁLÁS” rész „2. VEGYES TERÜLETEK” fejezetének „2.2. Központi vegyes területek” alfejezetének d) pontja.

Általános indokolás

Salgótarján Megyei Jogú Város Közgyűlésének Salgótarján Megyei Jogú Város Településszerkezeti Tervét módosító ... /2011.(...) Öh. sz. határozathoz

A Salgótarján Megyei Jogú Város Településszerkezeti Tervének megállapításáról szóló 174/1996. (VI.15.)Öh. sz. határozat módosítása **Salgótarján megyei jogú város és Somoskőújfalu község közigazgatási határa** jogerőssé válása, a változások átvezetése, és magasabb rendű jogszabály követése miatt szükséges.

Részletes indokolás

1. módosításhoz

Az 1. szerkezeti tervlap módosul az közigazgatási határ tervi megjelenítése kapcsán.

2., 3., 4., 5., 6. 7., 8. módosításhoz

Somoskőújfalu területét érintően történik a hivatkozások, rendelkezések törlése.

Salgótarján Megyei Jogú Város Közgyűlésének
..../2011.(...) önkormányzati rendelete a
Salgótarján Megyei Jogú Város Helyi Építési Szabályzatának megállapításáról szóló
15/1998.(VI.15.)Ör. sz. rendelet módosításáról
(tervezet)

Salgótarján Megyei Jogú Város Közgyűlése az épített környezet alakításáról és védelméről szóló 1997. évi LXXVIII. tv. (továbbiakban: Étv.) 7.§-ában kapott felhatalmazás alapján az Étv. 6. §-ában meghatározott feladatkörében eljárva Salgótarján Megyei Jogú Város Helyi Építési Szabályzatának megállapításáról szóló 15/1998. (VI.15.) Ör. sz. rendelet (továbbiakban: HÉSZ) módosítására a - Borsod-Abaúj-Zemplén Megyei Kormányhivatal Építésügyi Hivatal-Állami Főépítész; Bükk Nemzeti Park; ELMŰ-ÉMÁSZ Hálózati Szolgáltató Kft.; Észak-magyarországi Regionális Vízművek Zrt.; Heves Megyei Kormányhivatal Erdészeti Igazgatósága; INVITEL Távközlési Zrt.; Közép – Duna – Völgyi Környezetvédelmi, Természetvédelmi és Vízügyi Felügyelőség; Magyar Közút Nonprofit Zrt. Nógrád Megyei Igazgatósága; Miskolci Bányakapitányság; Nógrád Megyei Katasztrófavédelmi Igazgatóság; Nógrád Megyei Kormányhivatal Földhivatala Körzeti Földhivatal Salgótarján; Nógrád Megyei Kormányhivatal Közlekedési Felügyelősége; Nógrád Megyei Kormányhivatal Népegészségügyi Szakigazgatási Szerv, Salgótarjáni, Bátorfyerényei, Pásztói Kistérségi Népegészségügyi Intézete Nógrád Megyei Igazgatósága; Nógrád Megyei Kormányhivatal Közlekedési felügyelősége; Nógrád Megyei Kormányhivatal Növény- és Talajvédelmi Igazgatósága; Nógrád Megyei Területrendezési- Fejlesztési és Beruházási Főosztály; Salgótarján és Környéke Vízmű Kft., Pest Megyei Kormányhivatal Kulturális Örökségvédelmi Irodája; Salgótarján Megyei Jogú Város Polgármesteri Hivatal Építéshatósági Iroda, Salgótarján Megyei Jogú Város Polgármesteri Hivatal Városfejlesztési és Városüzemeltetési Iroda; Salgótarjáni Csatornamű Kft., T-Com Hálózatirányítási Igazgatóság Területi Üzemeltetési Centrum Kelet-Magyarország; Tarjánhó Kft.; TIGÁZ – DSO Földgázelosztó Kft. Földgázelosztás Területi Egysége Eger; UPC Magyarország Kft. Salgótarjáni Kirendeltsége véleményének kikérésével – a következőket rendeli el:

1. §

A HÉSZ 23. § (5) bekezdése helyébe a következő rendelkezés lép:

„23. § (5) Az épületek számára építési telkeket kell kialakítani, melyek méretét és a beépítés feltételeit az alábbi táblázat alapján kell meghatározni.

Az építési telek					
Övezeti jele	Beépítés módja	Legkisebb területe m ²	Legnagyobb beépítettség %	Megengedett legnagyobb építménymagasság, m	Legkisebb zöldfelület %*
Üü	Szabadon álló	1100	30	6,00	40
Üü	Ikresen csatlakozó	1100	30	6,00	40
Üü	Ikresen csatlakozó	200	30	6,00	40
HÜ, Üh	Szabadon álló	550	15	<6,00	60
HÜ, Üh	Szabadon álló	550	15	K, (4,50)	60
HÜ, Üh	Oldalhatáron álló	360	15	<6,00	60

Többszintes növényállomány esetén az előírt legkisebb zöldfelület mértéke csökkenthető.”

2. §

A HÉSZ 27. §(1) bekezdése helyébe a következő rendelkezés lép:

„ 27. § (1) 21. sz. Hatvan-Salgótarján főforgalmi út szabályozási szélessége 40 m, kivéve:

- a Budapesti út Siküveggyár előtti Batsányi-Csokonai út közötti szakaszát - 20,0 m, illetve a kialakult ingatlanjogi határ
- a Rákóczi út szakaszát - 20 m, 30 m
- a Füleki úti szakaszt - 16,0 m”



3. §

(1) A HÉSZ 58. § (5) bekezdése helyébe a következő rendelkezés lép:

„58. § (5) Az 57. § (5) bekezdésében meghatározott épületek építésügyi hatósági engedélyhez kötött építési tevékenységei és a külső homlokzati megjelenést érintő építési munkák (pld. homlokzat színezése, feliratok és reklámok elhelyezése) terv alapján, a Helyi Építészeti-műszaki Tervtanács és a főépítész állásfoglalásának kikérésével engedélyezhető.”

(2) A HÉSZ 58. § (9) bekezdése helyébe a következő rendelkezés lép:

„58. § (9) Az 57. § (1), (2), (3), (4) bekezdéseiben meghatározott helyi építészeti védettségű területen lévő, de nem helyi védelem alatt álló épületek építésügyi hatósági engedélyhez kötött építési tevékenységei véleményezésére a Helyi Építészeti-műszaki Tervtanácsra vonatkozó önkormányzati rendelet előírásai alkalmazandók, és a fenti tevékenység a tervtanács állásfoglalásának kikérésével engedélyezhető. A tervtanácsi állásfoglalás kikérésére nem kötelezett építési munkák engedélyezéséhez, illetve bejelentés alapján végezhető munkák megkezdéséhez és végzéséhez a főépítész állásfoglalásának kikérése szükséges.”

4. §

(1) A HÉSZ 1.sz. melléklete helyébe e rendelet 1. melléklete lép.

(2) A HÉSZ 2. sz. melléklete helyébe e rendelet 2. melléklete lép.

(3) A HÉSZ 3. sz. melléklete helyébe e rendelete 3. melléklete lép.

5. §

(1) Jelen rendelet - a 3. § kivételével - 2011.október 30. napján lép hatályba, ezzel egyidejűleg hatályukat veszti a HÉSZ 57. § (5) bekezdés 2. francia bekezdése „Salgótarján-Somoskőújfalu, római katolikus plébánia - templom (hrs. 10969)”; az 1. számú melléklet KSZ 1.M3 és KSZ 2.M2 számú szabályozási tervlapjai; a 2.számú melléklet Somoskőújfalu m=1:1000 SU-1 - SU-16” belterületi szabályozási tervlapjai; a 3. számú melléklet „Elővásárlási jog kikötésére kijelölt ingatlanok helyrajzi számai” 4. pontjában „Somoskőújfalu út céljára és lakóterület kialakítás céljára”, „Az iskola területének kialakítására”, Út-és lakóterület céljára”, „Temető bővítés céljára”, „Út céljára” a 10002 – 11252. helyrajzi számú, az 5. pontjában a „210.sz.út III. szakasza építéséhez” a 3062 – 0538. helyrajzi számú ingatlanokra írt elővásárlási jogok.

(2) Jelen rendelet 3. §-a 2011. október 1. napján lép hatályba, rendelkezéseit a folyamatban lévő ügyekben is alkalmazni kell.

(3) A rendelet rendelkezéseit a hatályba lépését követően indított ügyekben kell alkalmazni.

Székyné dr. Sztrémi Melinda
polgármester

Dr. Gaál Zoltán
jegyző

Általános indokolás

a Salgótarján Megyei Jogú Város Helyi Építési Szabályzatának megállapításáról szóló 15/1998. (VI.15.)Ör. sz. rendeletet módosító .../2011.(...) önkormányzati rendelethez

Salgótarján Megyei Jogú Város Helyi Építési Szabályzatának megállapításáról szóló 15/1998. (VI.15.)Ör. sz. rendelet (továbbiakban: HÉSZ) módosítása **Salgótarján megyei jogú város és Somoskőújfalu község közigazgatási határa** jogerőssé válása, a változások átvezetése, és kisebb kiegészítések miatt szükséges.

Részletes indokolás

1. §-hoz

Ezen szakaszban a 21. sz. főút Somoskőújfalu szakaszára vonatkozó szabályozás törlése történik meg.

2. §-hoz

Az övezeti szabályozásra vonatkozó táblázat kiegészül a Külterületi szabályozás KSZ. 1-2. tervlapján található „Üü” jelű üdülőházas övezet három sorával.

3. §-hoz

A helyi védett épületek és a helyi védett területen lévő épületek építésügyi hatósági engedélyezésével kapcsolatos tervtanácsai és főépítési véleményezésről történik rendelkezés, a magasabb rendű jogszabály adta lehetőségeken belül.

4. §-hoz

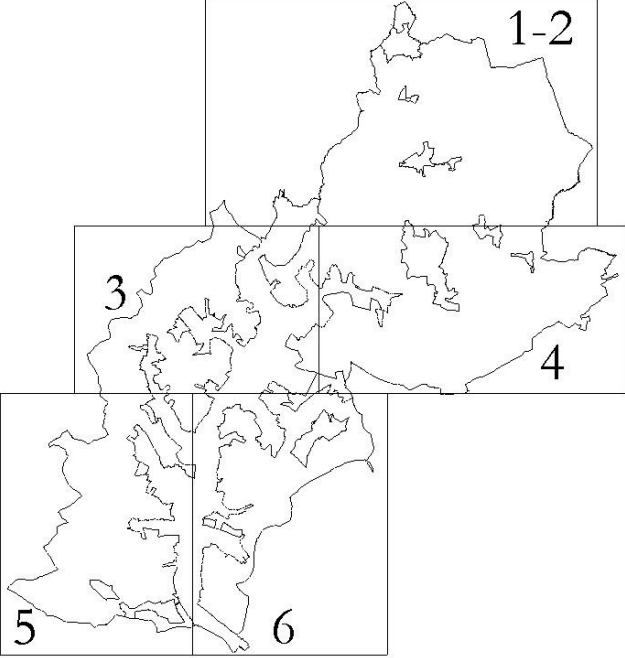
A közigazgatási határ változása miatt az 1. mellékletben a külterületi 1 és 2. tervlap összevonása történik, a 2. mellékletben a Somoskőújfalu teljes belterületi SU-1- SU16 tervlapjai vonatkozó szabályozás hatálytalanításra kerül, és a belterületi szabályozási tervlapokat tartalmazó ábra Salgótarján teljes közigazgatási területét az új közigazgatási határvonal szerint mutatja. A 3. sz. mellékletben az elővásárlási jogra kijelölt ingatlanok köréből kikerül a Somoskőújfalu területén lévő és az elkerülő út építéshez korábban szükséges ingatlanok felsorolása.

5. §-hoz

A rendelet hatályba léptető és hatályon kívül helyező rendelkezését tartalmazza.

Szabályozási Terv (tervjegyzék)

Külterület szabályozási terve

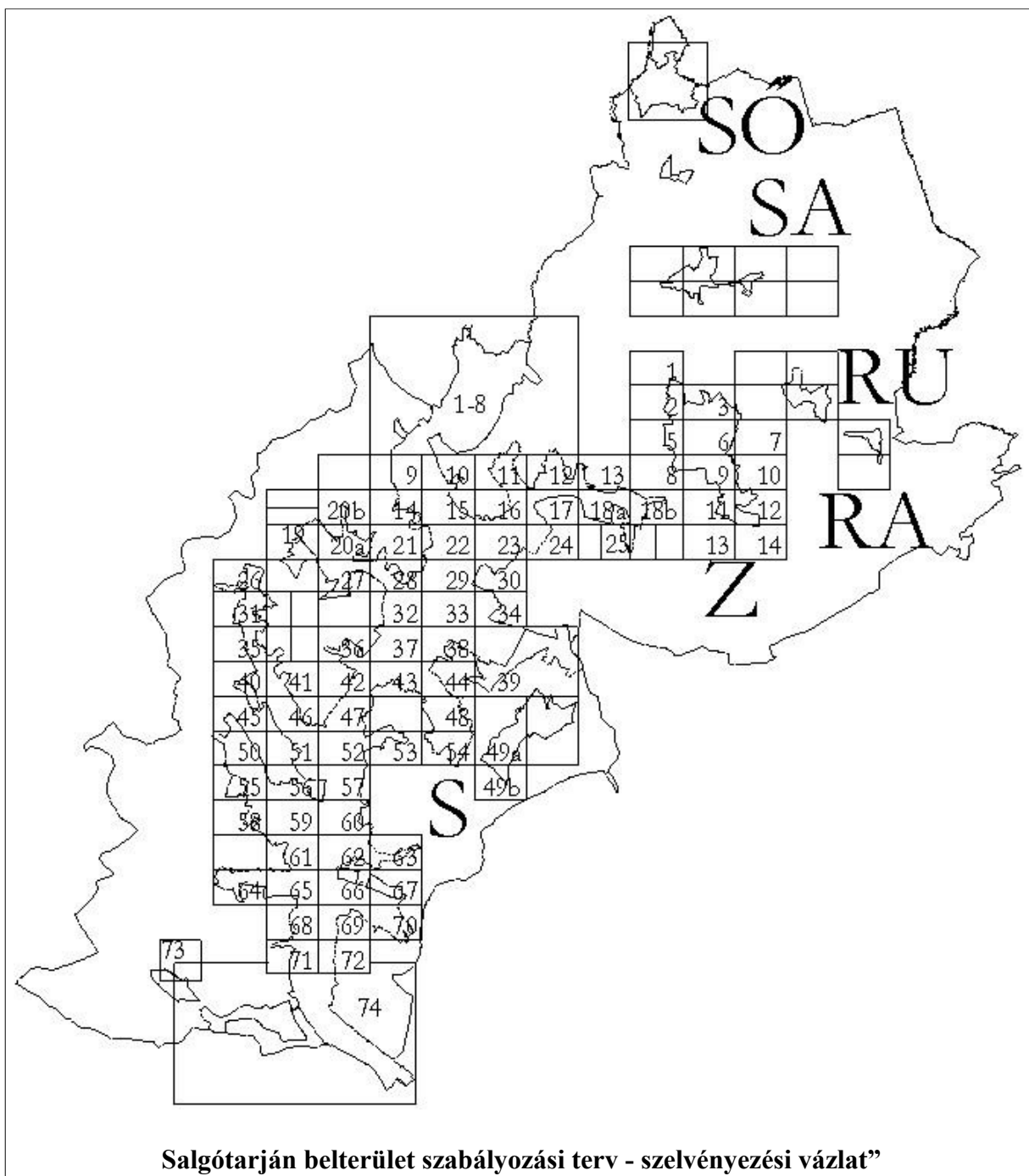
<p>Külterület m = 1:10.000</p> <p>KSZ 1-2 KSZ 2.M2 KSZ 3.M2 KSZ 4.M4 KSZ 5.M2 KSZ 6.M2</p>	 <p>Külterület szabályozás - szelvényezési vázlat</p>
---	---

”

Szabályozási Terv (tervjegyzék)
Belterület szabályozási terve

Salgóhánya m = 1:2.000 SA - 1 SA - 2	Zagyvaróna m = 1:1.000 Z - 1 Z - 7 Z - 2 Z - 8 Z - 3 Z - 9 Z - 4 Z - 10 Z - 5 Z - 11 Z - 6 Z - 12	Rónafalu m = 1:2.000 RU - 1
Somoskő m = 1:2.000 Ső - 1 - M-3		Rónabánya m = 1:2.000 RA - 1

Salgótarján m = 1:1.000, 1:2000, 1:4000		
S - 1-8-M-1 S - 9 - M-2 S - 10 - M S - 11 S - 12 S - 13 - M-1 S - 14 S - 15 - M S - 16 S - 17 - M S - 18a - M-1 S - 18b S - 19 - M S - 20/a - M-2 S - 20/b - M-1 S - 21 - M S - 22 - M-3 S - 23 S - 24 S - 25 - M S - 26 S - 27 S - 28 - M-2 S - 29 - M-4	S - 30 S - 31 S - 32 - M-3 S - 33 - M-2 S - 34 - M S - 35 S - 36 - M S - 37 - M S - 38 - M-2 S - 39 S - 39a S - 40 - M S - 41 - M S - 42 - M S - 43 - M-1 S - 44 - M S - 45 S - 46 S - 47 - M-1 S - 48 - M S - 49 S - 49/a S - 49/b S - 50	S - 51 - M S - 52 - M-1 S - 53 S - 54 - M-1 S - 55 S - 56 - M S - 57 - M-2 S - 58 S - 59 - M-4 S - 60 - M-4 S - 61 - M-4 S - 62 S - 63 S - 64 - M S - 65 - M-3 S - 66 - M S - 67 S - 68 - M S - 69-M S - 70 - M S - 71 - M-3 S - 72 S - 73 S - 74 - M



Salgótarján belterület szabályozási terv - szelvényezési vázlat”

„3. sz. melléklet a 15/1998. (VI.15.) Ör. sz. rendelethez

Elővásárlási jog kikötésére kijelölt ingatlanok helyrajzi számai

- 1.
2. Salgótarján belterületén út céljára (21 sz. fkl. szélesítése)
6218/1,2, 6216/2, 6215, 6214, 6213, 6212, 6211, 6210, 6209, 6208.
3. Salgótarján-Rónabánya belterületén üdülőterület kialakítás és út céljára
12619, 12620, 12621, 12622, 12623, 12624, 12625, 12626, 12627, 12628, 12629, 12630, 12631, 12632, 12633, 12651, 12652, 12653, 12654, 12655, 12656, 12657, 12658, 12659, 12660, 12661, 12662, 12663, 16224, 12665, 12666, 12667, 12668, 12669, 12670, 12671, 12672, 12673, 12674, 12675, 12676, 12677, 12678, 12679

12681 12682, 12683, 12684, 12685, 12701, 12702, 12703, 12704, 12705, 12706, 12707, 12708, 12709, 12710, 12711, 12713, 12714, 12715, 12716, 12717, 12718, 12719, 12721, 12722, 12723, 12724, 12725, 12726, 12727, 12728, 12729, 12730, 12732, 12733
4. Salgótarján-Salgóbánya belterületén út, lakó- és üdülőteltelkek kialakítása céljára
12216, 12217, 12218, 12229, 12230, 12231, 12232, 12231, 12232, 12233, 12234, 12235, 12227, 12236, 12237, 12238, 12239, 12240, 12241, 12242, 12243, 12244, 12245, 12246, 12247, 12248, 12249, 12250, 12251, 12252, 12253, 12254, 12255, 12256, 12257, 12258, 12259, 12260, 12261, 12262, 12263, 12264, 12265, 12266, 12267, 12268, 12269, 12270, 12271, 12272, 12273, 12274, 12275

Derencsényi úti kolónia:
12372, 12373, 12374, 12375, 12376, 12377, 12378, 12379, 12380, 12381, 12382, 12383, 12384, 12385, 12386, 12387, 12388, 12389, 12390, 12391, 12392, 12393, 12394, 12395, 12396, 12397, 12398, 12399, 12400, 12401, 12402, 12403, 12404, 12405, 12406, 12407, 12408, 12409, 12410, 12411, 12412, 12413, 12414, 12415, 12416, 12417, 12418, 12419, 12430, 12429, 12428, 12427, 12426, 12425, 12424, 12423, 12422, 12421, 12367, 12364, 12365, 12356, 12357, 12358, 12359, 12360, 12361, 123672 12363, 12364, 12349, 12350, 12351, 12352, 12355,
12448, 12449, 12450, 12451, 12452 12453, 12454, 12455, 12456, 12457, 12458, 12459, 12460, 12461, 12462, 12463, 12464, 12465, 12466, 12467, 12468, 12469, 12470, 12471, 12472, 12473, 12474, 12475, 12476, 12477, 12478, 12479, 12480, 12481

Jókai sor:
12276, 12277, 12278, 12279, 12280, 122781 12282, 12283, 12284, 12286, 12287, 12288, 12289, 12290, 12291, 12294, 12295, 12296, 12297, 12298, 12299, 12300, 12301, 12302, 12303, 12304, 12305, 12306, 12307, 12308, 12309, 12310, 12311, 12312, 12313, 12314
- 5.
6. Az új központi temető bővítése céljára:
3493/3, 8090, 8091, 8092, 0220/9, 0220/19, 0221”

